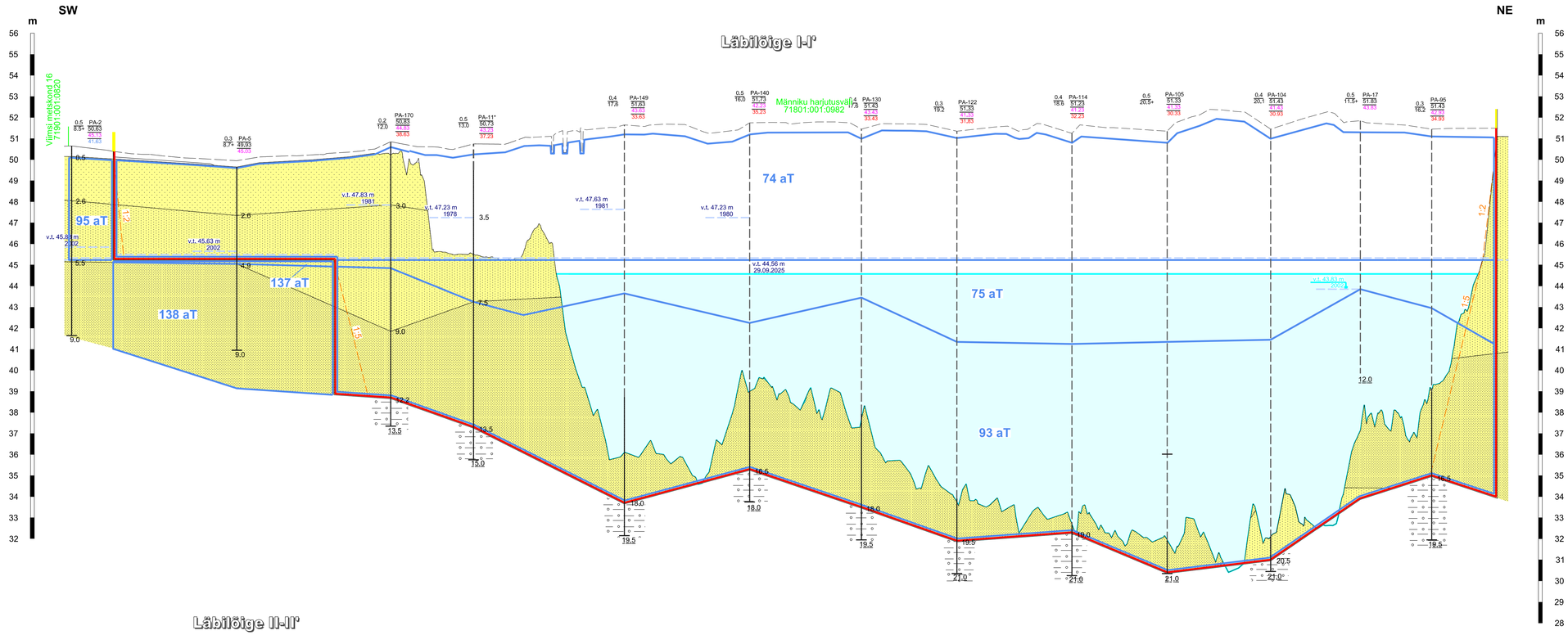

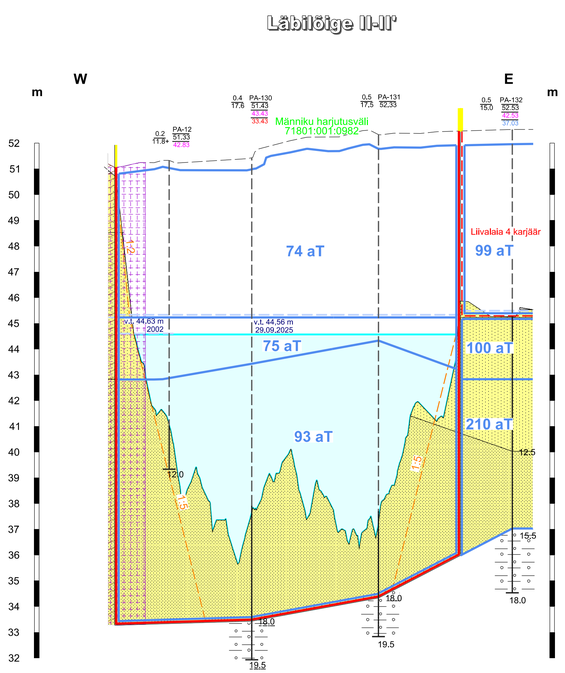

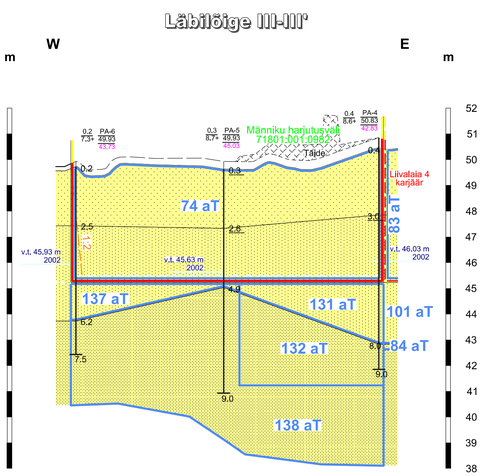

- Mäeeraldise piir
- Mäeeraldise teenindusmaa piir
- Külgneva mäeeraldise piir
- Külgneva mäeeraldise teenindusmaa piir
- Ploki piir (aT - aktiivne tarbevaru, aR - aktiivne reservvaru, pT - passiivne tarbevaru, pR - passiivne reservvaru)
- Männiku harjutusväli 71801:001:0982 — Katastriüksuse nimi, piir ja tunnus
- Põhjavee eeldatav tase pärast maavara ammendamist, 45,23 m abs
- Uuringuaegne maapind
- Ülipeeneteraline liiv
- Peene - ja väga peeneteraline liiv
- Keskmiseteraline liiv
- Saviliivmoreen
- Elektripaigaldise kaitsevöönd
- Raudtee kaitsevöönd

0 — 100 — 200 m

0,5 — PA-132 — Katendi paksus, m — Kaevand-puuraugu nr
15,0 — 52,53 — Kasulikku kihi paksus, m — Suudme abs kõrgus, m
42,53 — Ehitusliiva lamami abs kõrgus, m
37,03 — Täitelliva lamami abs kõrgus, m
Mäeeraldise lamami abs kõrgus, m

0,3 — Veetaseme abs kõrgus, m
v.t. 43.60 2002
Mõõtmise kuupäev
2,0 — Sügavus maapinnast, m
3,5
4,0 — Puuraugu sügavus, m

Märkused:

1. Kõrgused EH2000 süsteemis.
2. Läbilõigete koostamisel on kasutatud:
   - 2025. a Talteri liivakarjääri markšeiderimõõdistus (OÜ Inseneribüroo STEIGER, töö nr 25/5333).
3. Mäeeraldise lamami lõunaosa horisontaaltasapind asub abs kõrgusel 45,23m.
4. Kasutatud tarkvara: Bentley PowerCivil for Baltics V8i (litsents: 70000661800020).

Objekti nimetus ja aadress Talteri liivakarjäär Saku vald, Harju maakond	Joonise sisu Geoloogilised läbilõiked I-I' ... III-III'	
Loa omanik **OÜ MERKO KAEVANDUSED** Järvevana tee 9g, Kesklinna linnaosa, 11314 Tallinn, Harju maakond merko@merko.ee */Allkirjastatud digitaalselt/ (esindaja nimi ja allkiri)*		Graafiline lisa 2/3
		Mõõtkava H 1 : 2000 V 1 : 100
OÜ Inseneribüroo STEIGER Männiku tee 104, 11216 Tallinn +372 668 1011, info@steiger.ee	Koostas Hendrik Klaas /Allkirjastatud digitaalselt/ Kinnitas Erki Vaguri /Allkirjastatud digitaalselt/	Kuupäev 17.06.2026
		Töö nr 26/5546